



AULA II. A arquitetura funerária: mastabas e pirâmides.

Mastadas

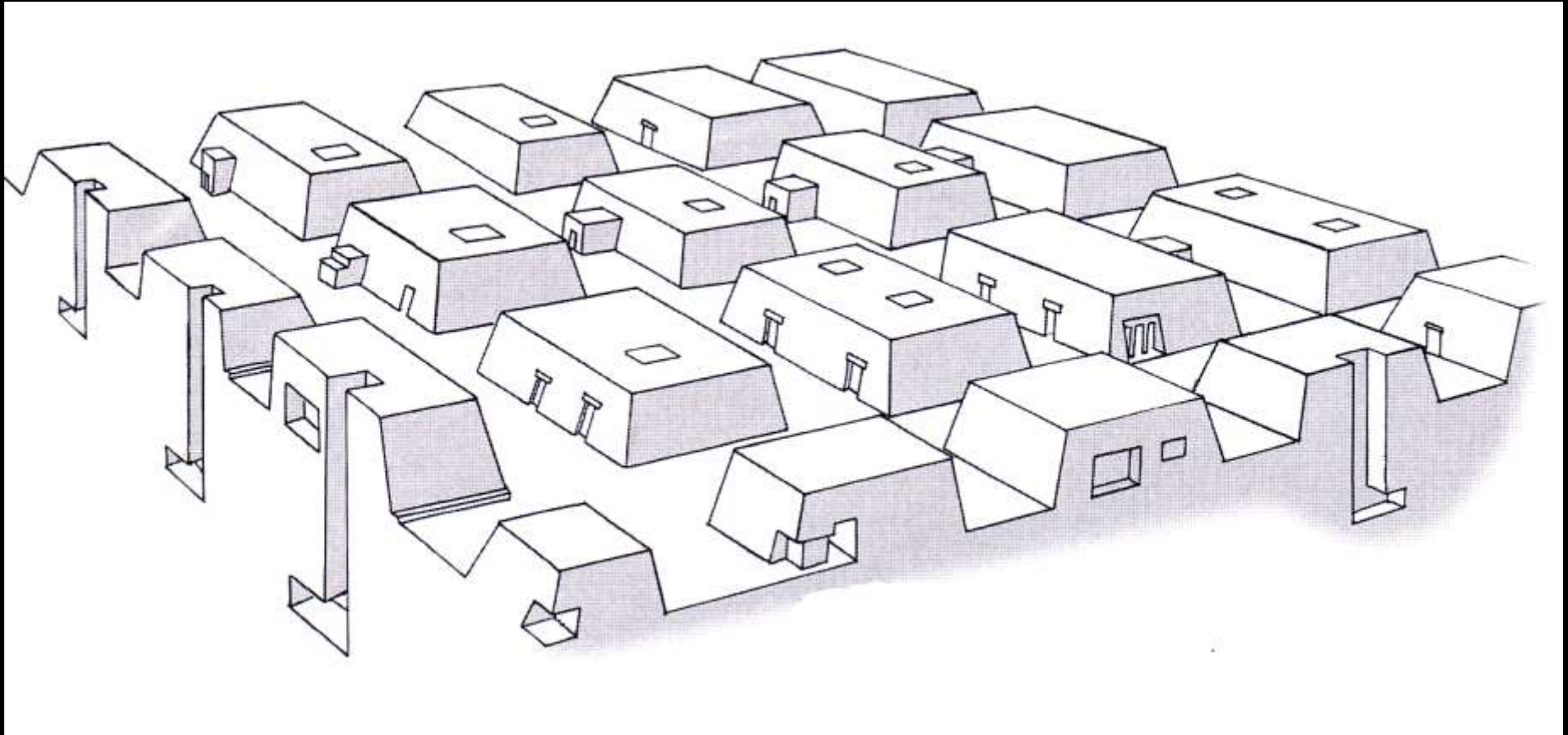


Túmulo de Nianknum e Khnumhotep, Saqqara, V dinastia, cerca de 2450 a.C

As mastabas de Giza



Mastabas








Cenas da vida cotidiana, Saqqara,

V dinastia, 2350 a.C.

Mastabas

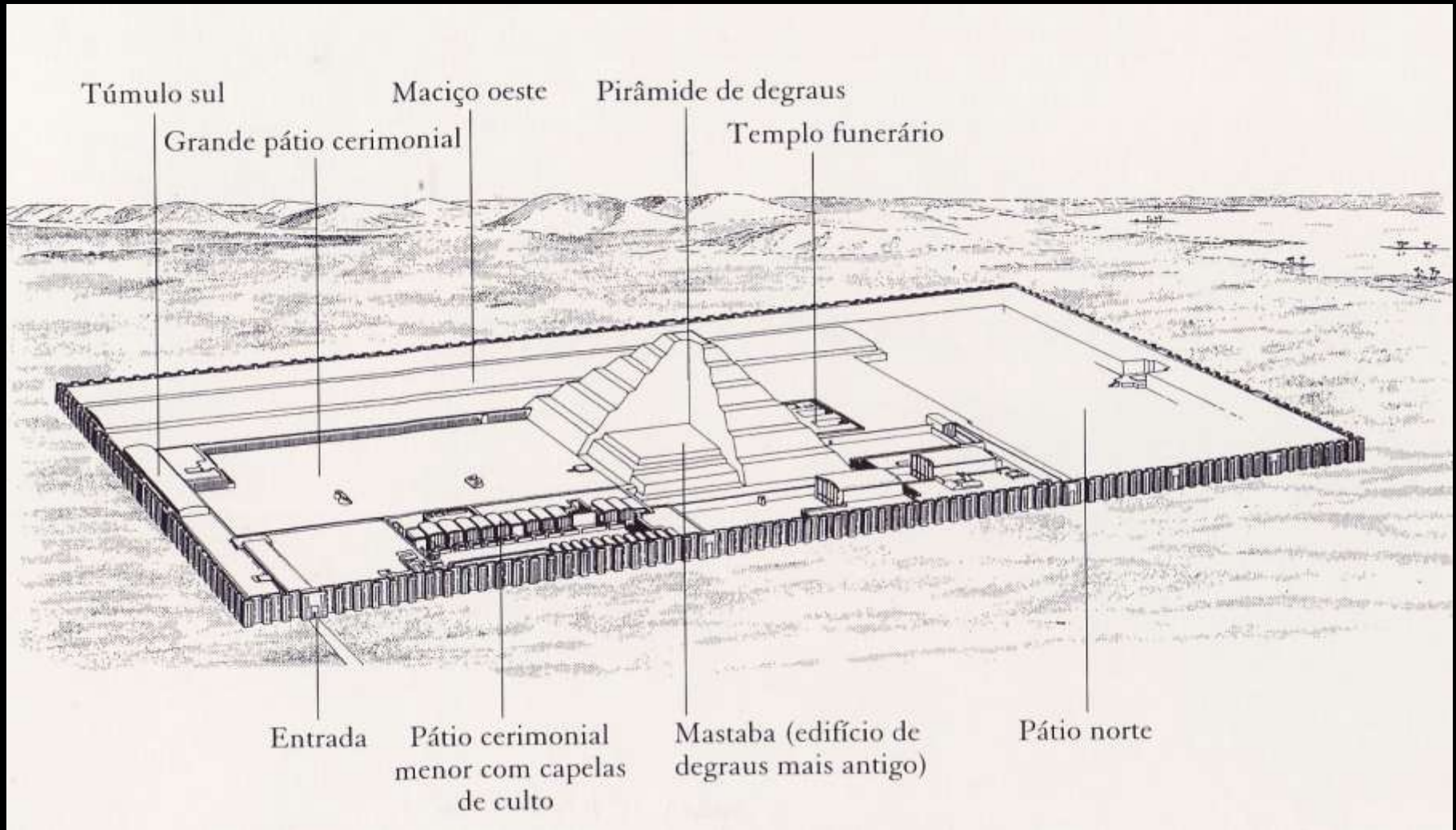


Mastaba de Kahay e Nefer, V dinastia, cerca de 2.450 a.C



Pirâmide em degraus de Djoser, Saqqara 2690-2660 a.C

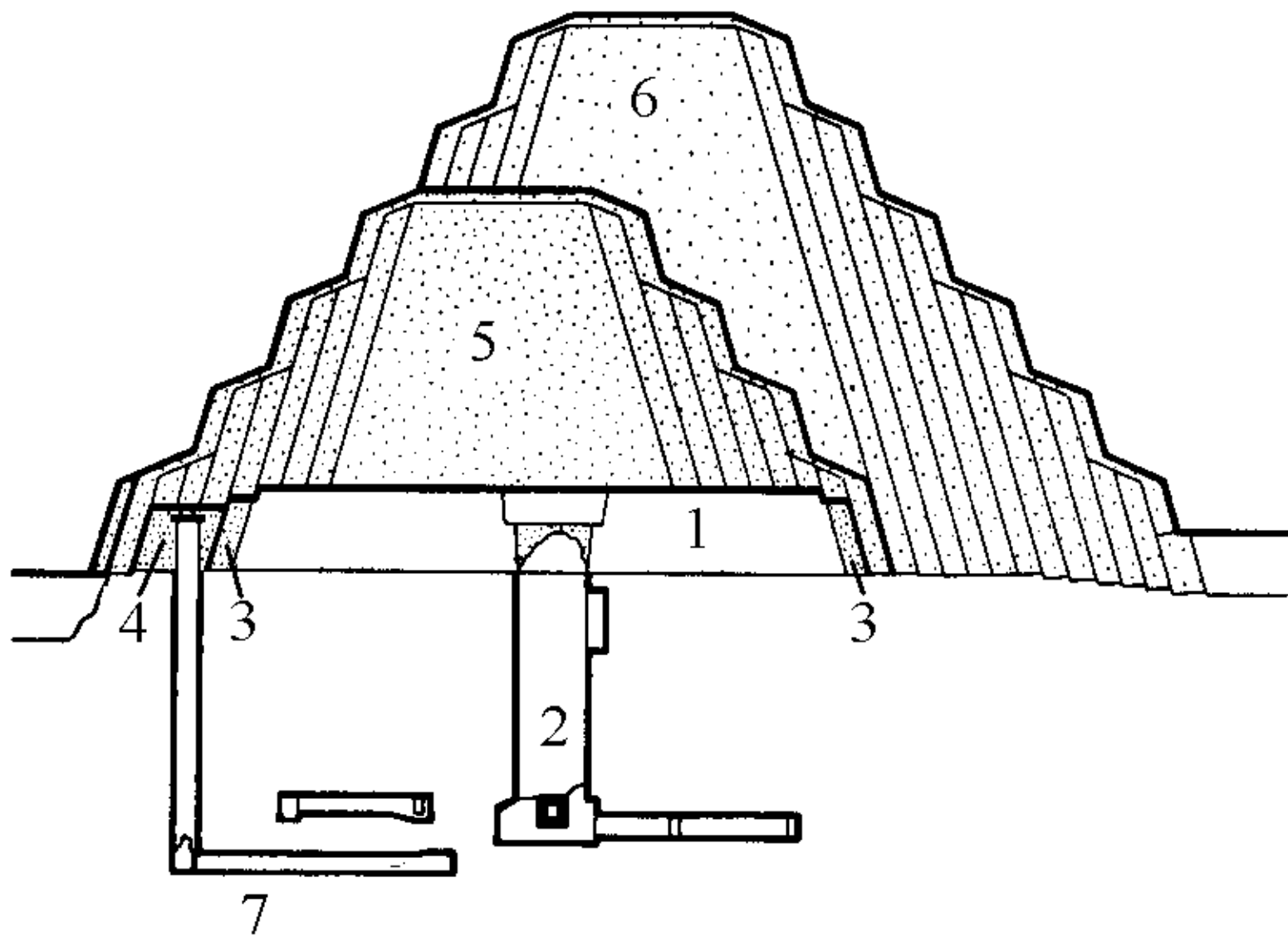
Pirâmide em degraus de Djoser

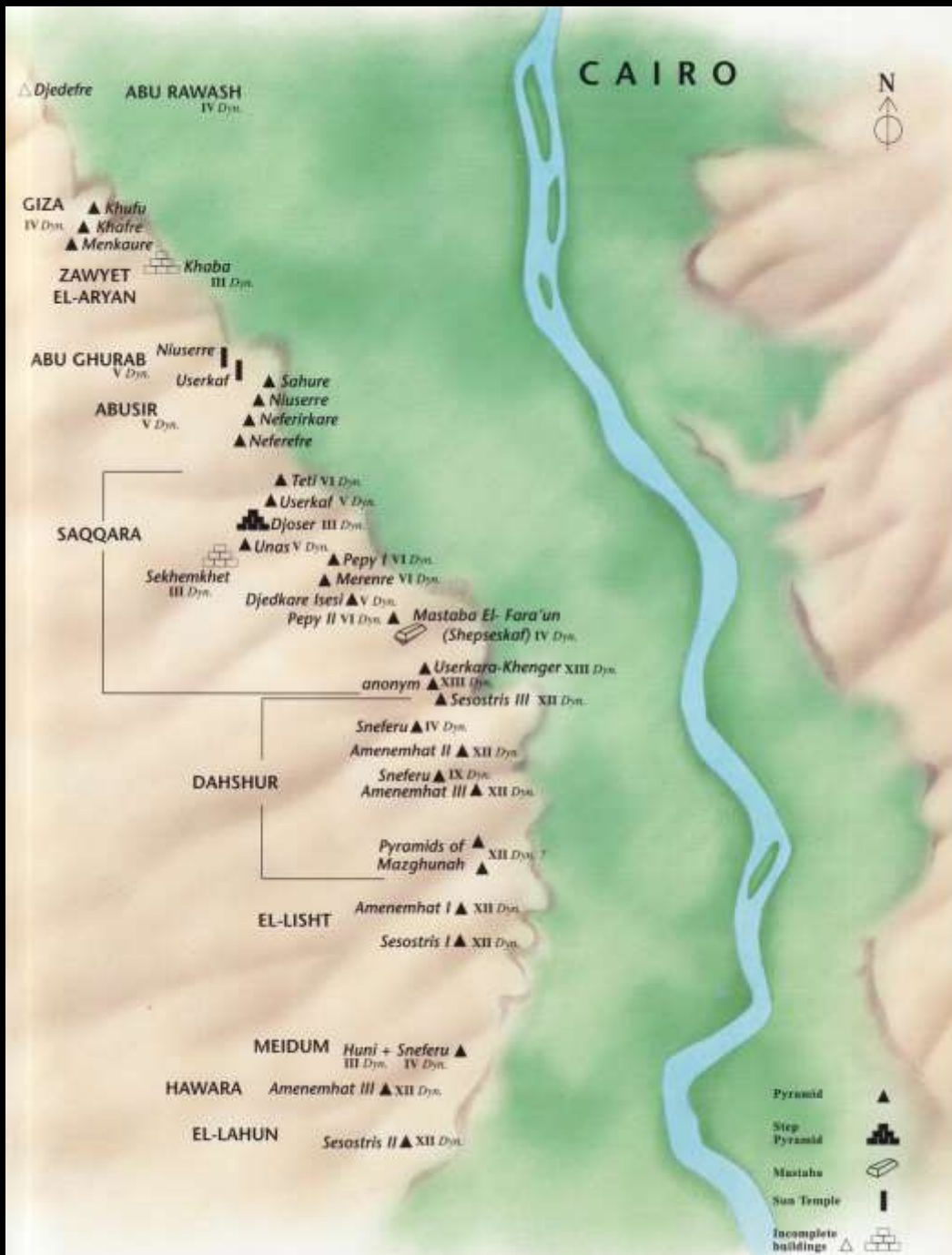




Painel de faiança –Djoser, Saqqara, H. 181 cm

2690-2660 a.C





Mapa com as pirâmides do Egito

Snefru e suas pirâmides



Pirâmide em degraus de Snefru, Meidum, IV dinastia, cerca de 2625 a.C.

Snefru e suas pirâmides

Vista de Saqqara Sul até Dachur



Pirâmide Romboidal de Snefru, entre 2693 e 2604 a.C

Mastaba


Pirâmide setentrional de Snefru, entre 2693 e 2604 a.C

Pirâmide de Pepi II
Final da VI dinastia,
2220 a.C


Giza







Pirâmides da V dinastia

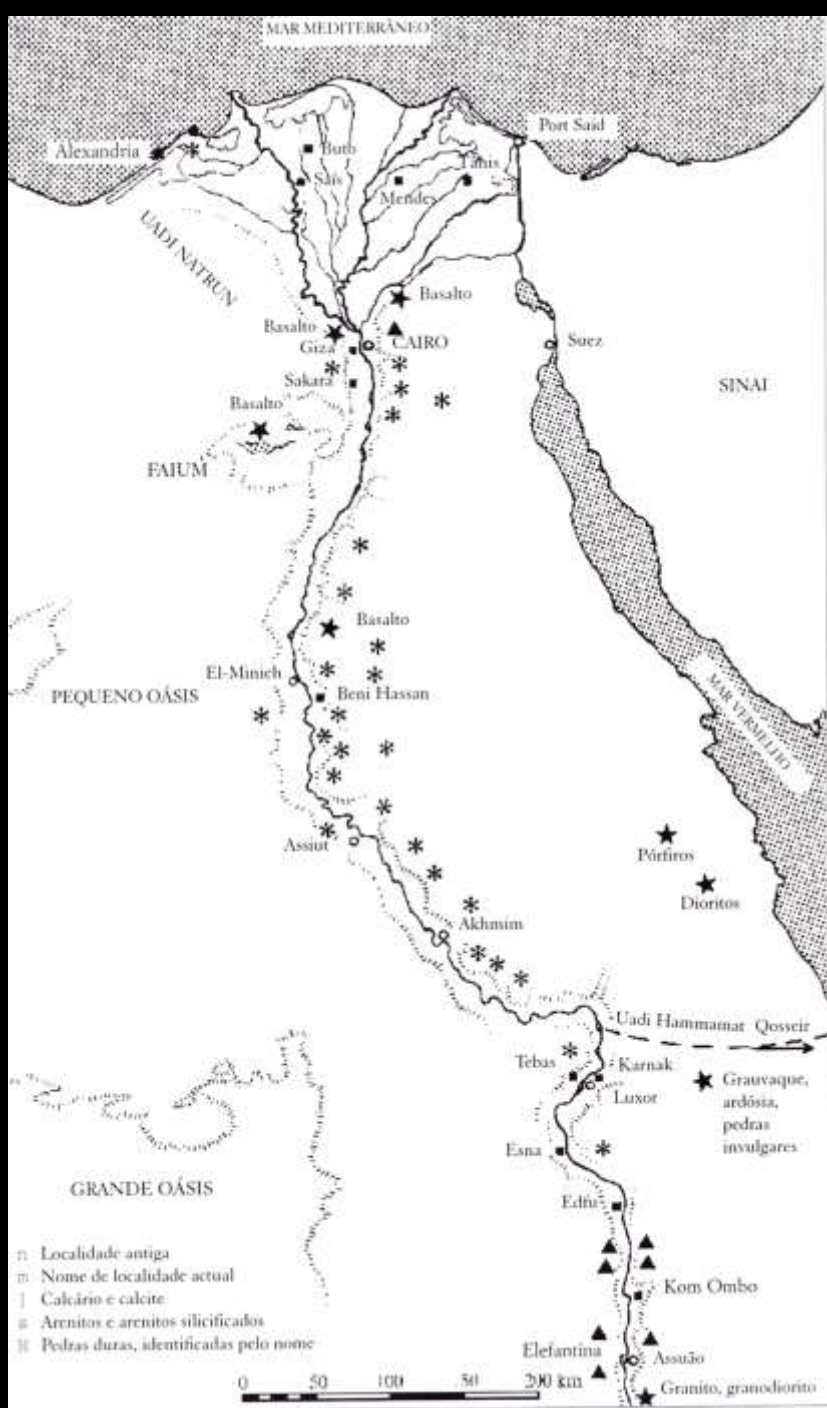


Heliópolis



Tumbas dos reis e rainhas da V e VI dinastias (Antigo Império)

Referências à práticas da pré-história: Hino canibal

Destino associado às estrelas



Mapa do Egito com os tipos de pedras e pedreiras



Método de exploração das pedreiras subterrâneas Método de exploração das pedreiras a céu aberto



Pedreira de Grés Gebel Silsileh



Pedreira de calcário a céu aberto de Tehna, Médio Egito



Pedreira de calcário de el-Berch, galerias subterrâneas de 20 a 30 m sob a montanha




Pedreira de Calcário de Gebelein



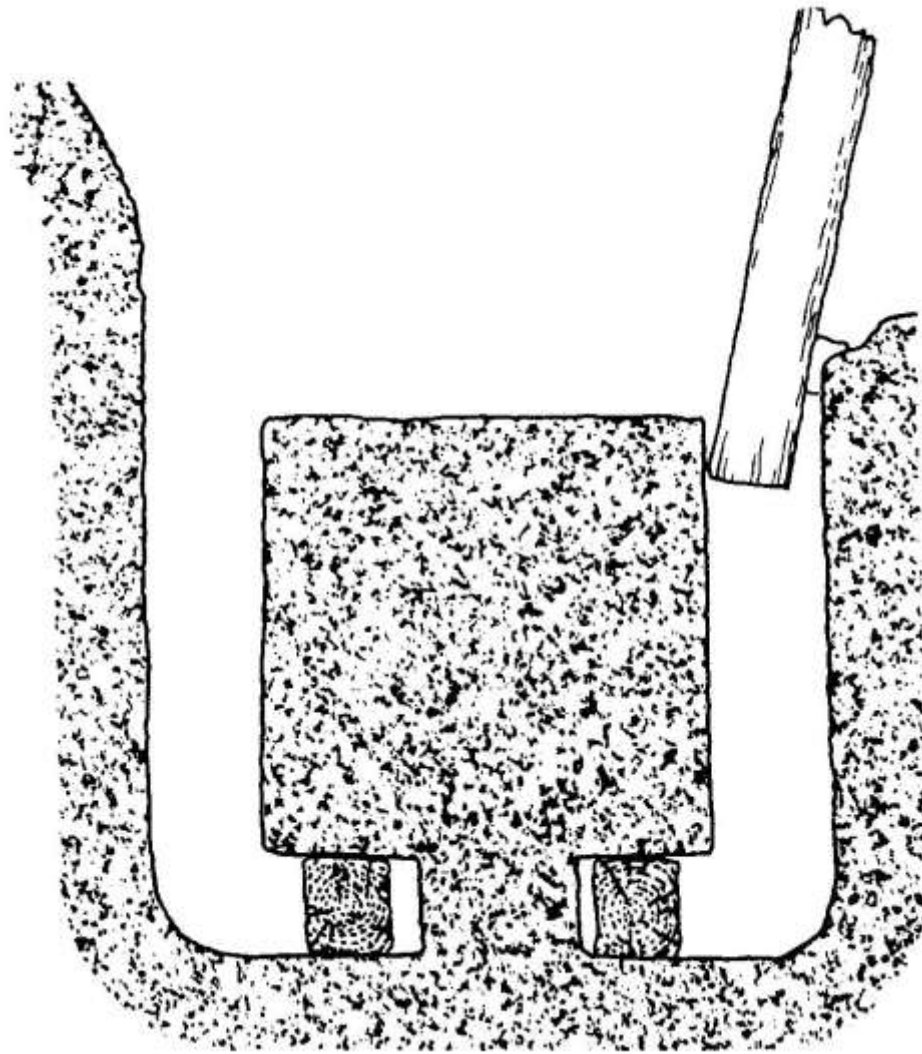
Estátua osiríaca inacabada, Assuã, Novo Império, XVIII dinastia, cerca de 1200-1200,

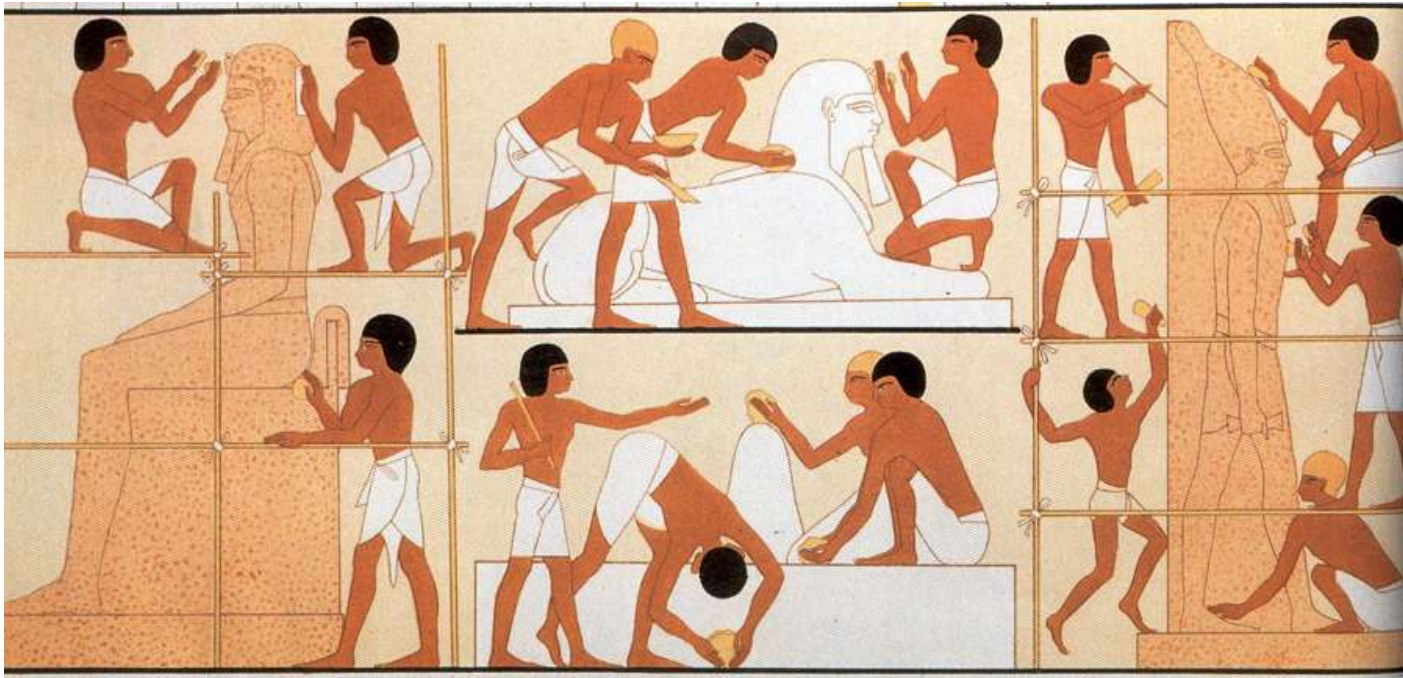


Coluna colossal no Mons Claudianus, 21

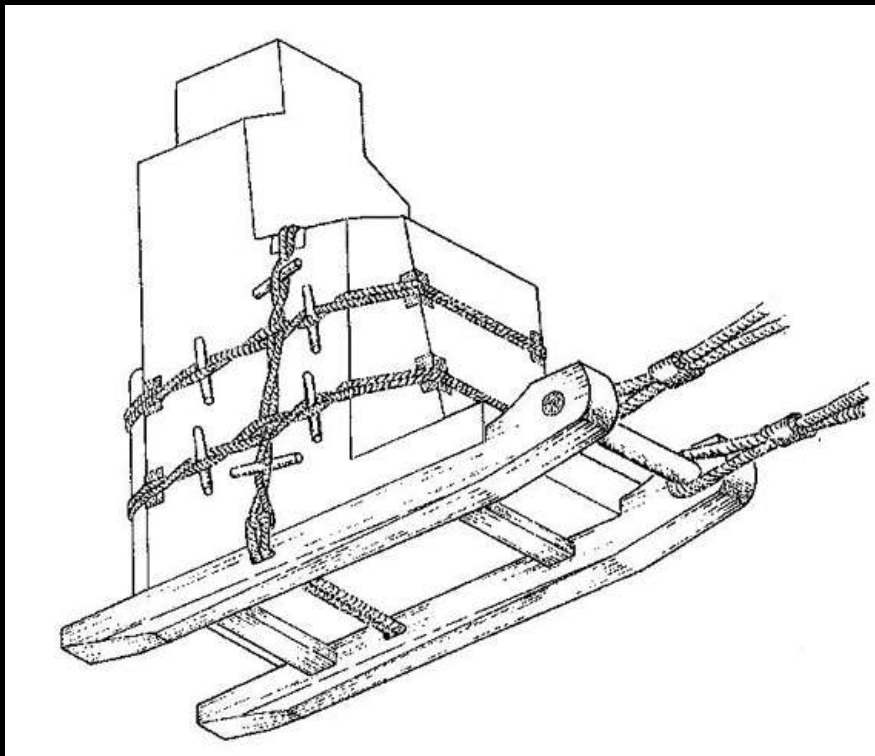


Obelisco inacabado, Assuã, Novo Império, XVIII dinastia, cerca de 1450, C.41 m, 1000t

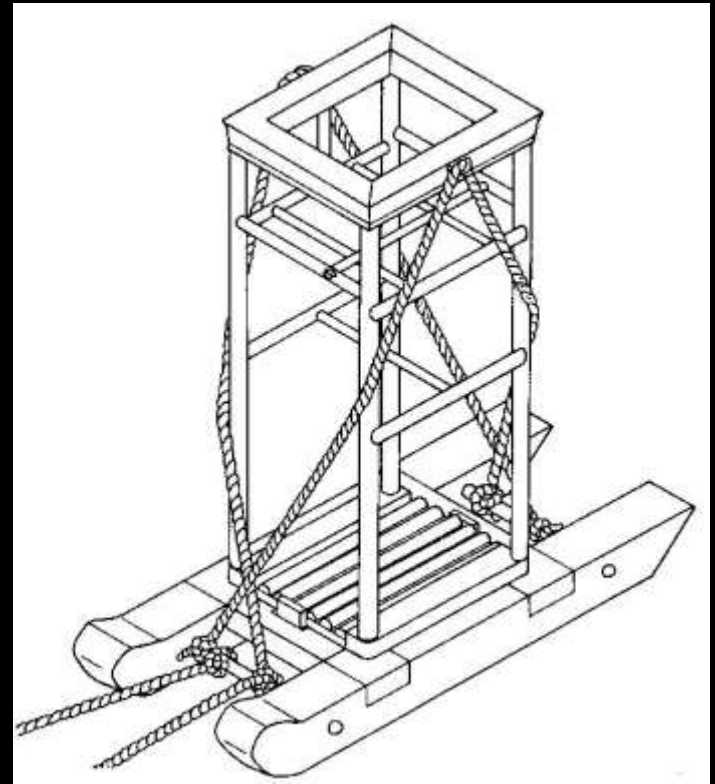




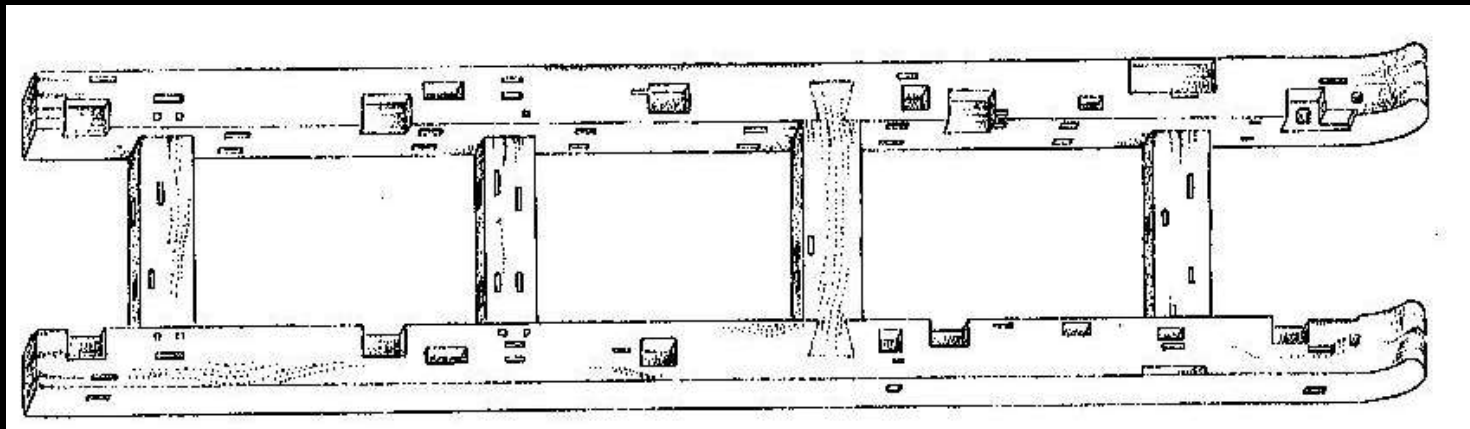
Escultores – Tumba de Rekhmire - XVIII dinastia c. 1401 a.C. – Sheikh Abd el Qurna TT100




Reconstituição do Trenó para Transporte
Tumba de Djehutihotep – El-Bersha




Reconstituição do Trenó-Capela para Transporte de estátuas
Tumba de Akhetetep - Saqqara

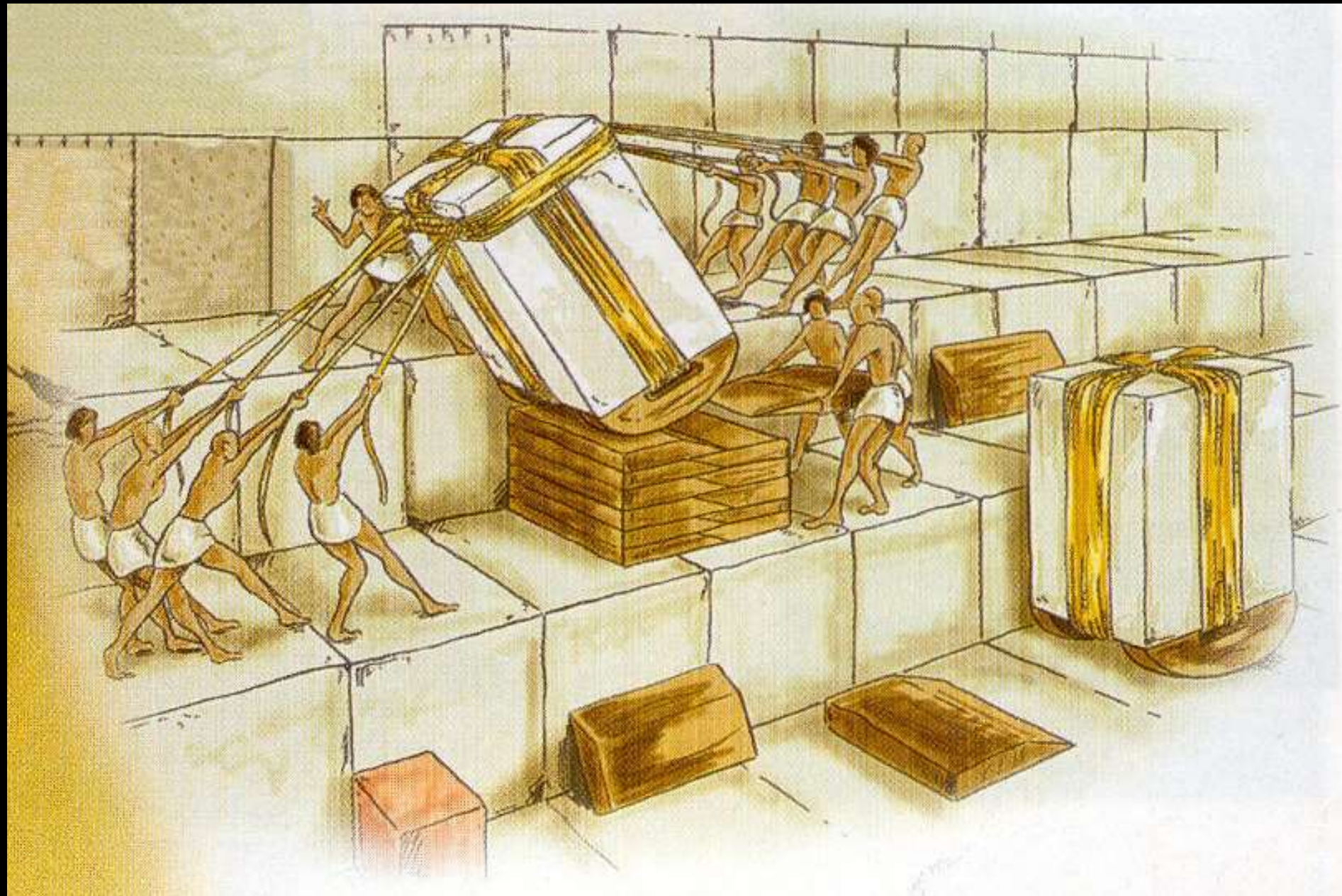


Trenó encontrado no Complexo da Pirâmide de Seusret III XII dinastia c. 1881 - Dahshur




Restituição de pintura mural desaparecida (1924) – Médio Império

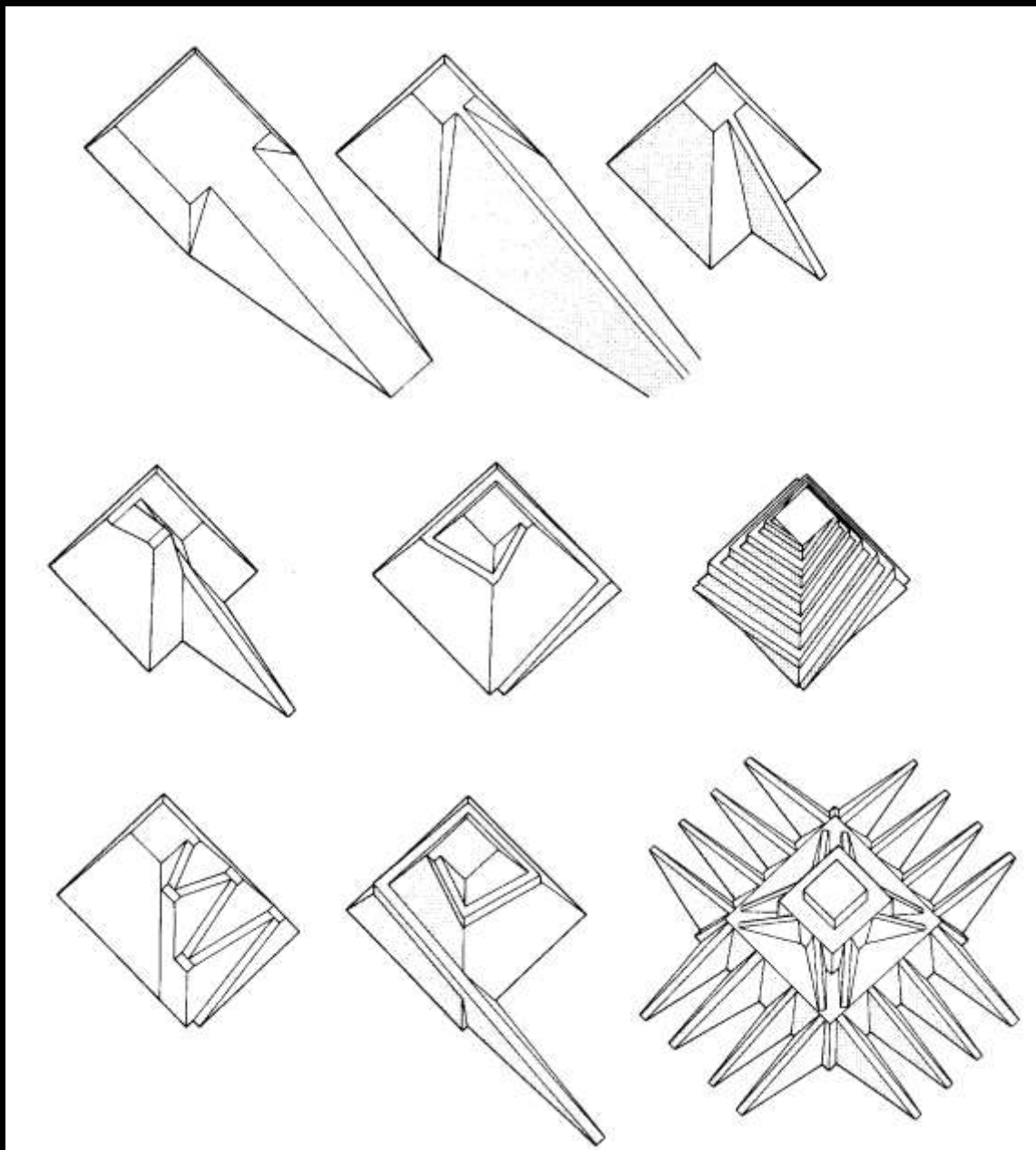




Teorias sobre a construção das pirâmides




Teorias sobre a construção das pirâmides






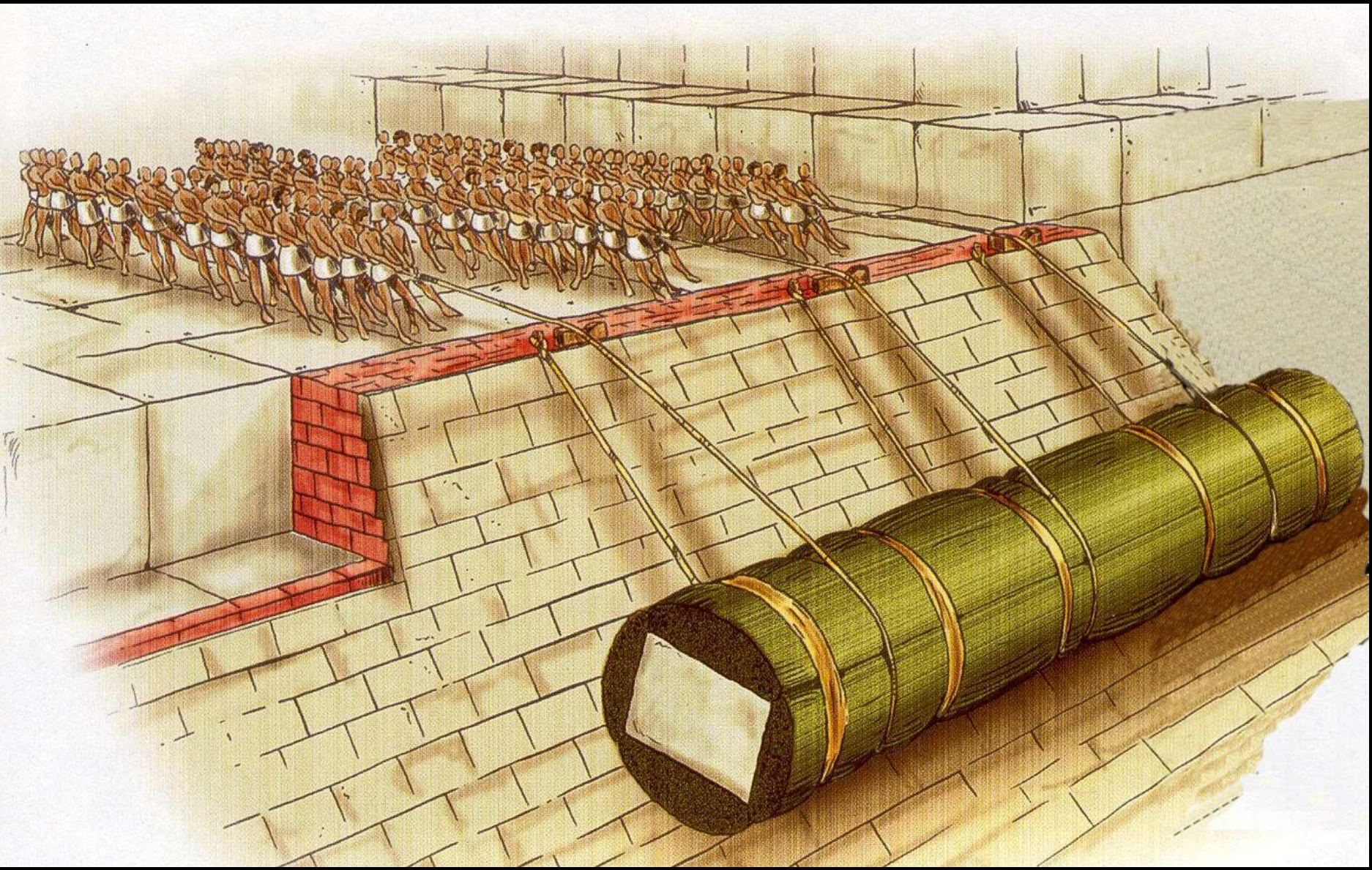
Rampa de uma pedreira de calcário, Zaweit Sultan, no Médio Egito

Teorias sobre a construção das pirâmides




Teorias sobre a construção das pirâmides

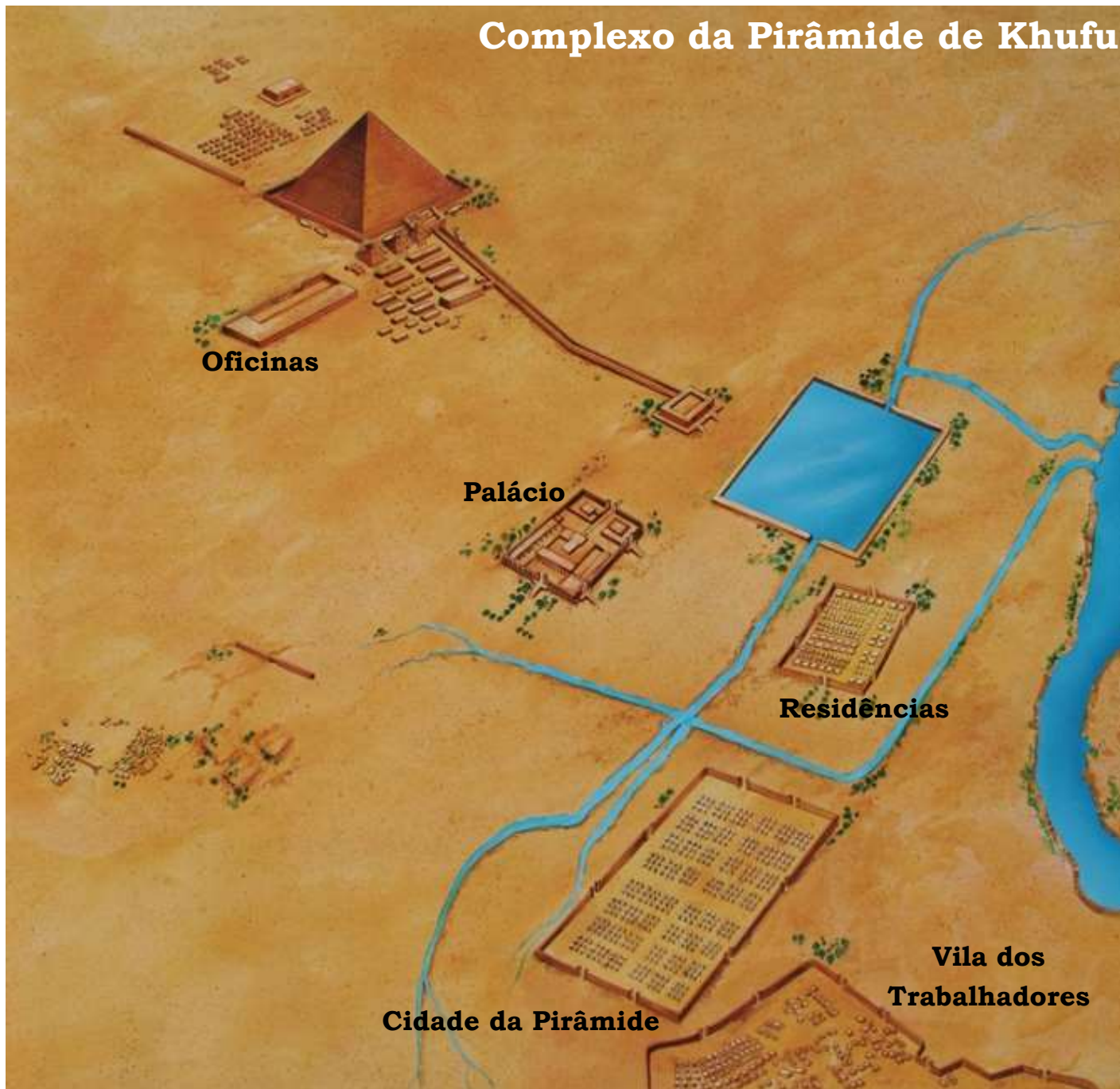




Teorias sobre a construção das pirâmides



Complexo da Pirâmide de Khufu



1 - Cidade da Pirâmide de Khufu
IV dinastia c.2551 a.C.


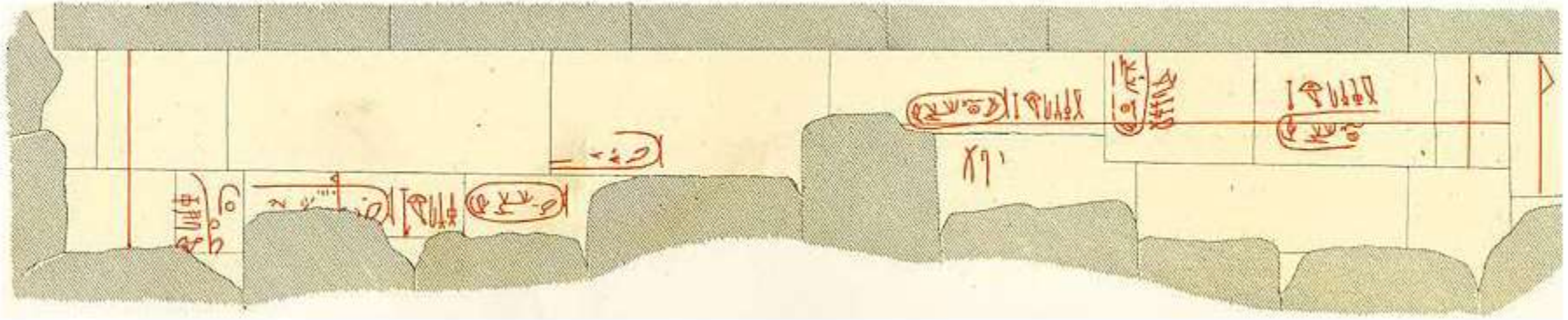
2 - Cidade da Pirâmide de Kahun
XII dinastia c.1991 a 1878 a.C.

3 - Residências de Amarna
XVIII dinastia c.1343 a.C.

4 - Deir el-Medina
XVIII – XX dinastias c.1504 a 1069 a.C.




Equipes de Trabalho da Pirâmide de Khufu



“Servidores da Poderosa Coroa-Branca de Khufu”




“Ano 16 do mês da Inundação (Akhet)”



“Os Amigos de Khufu”



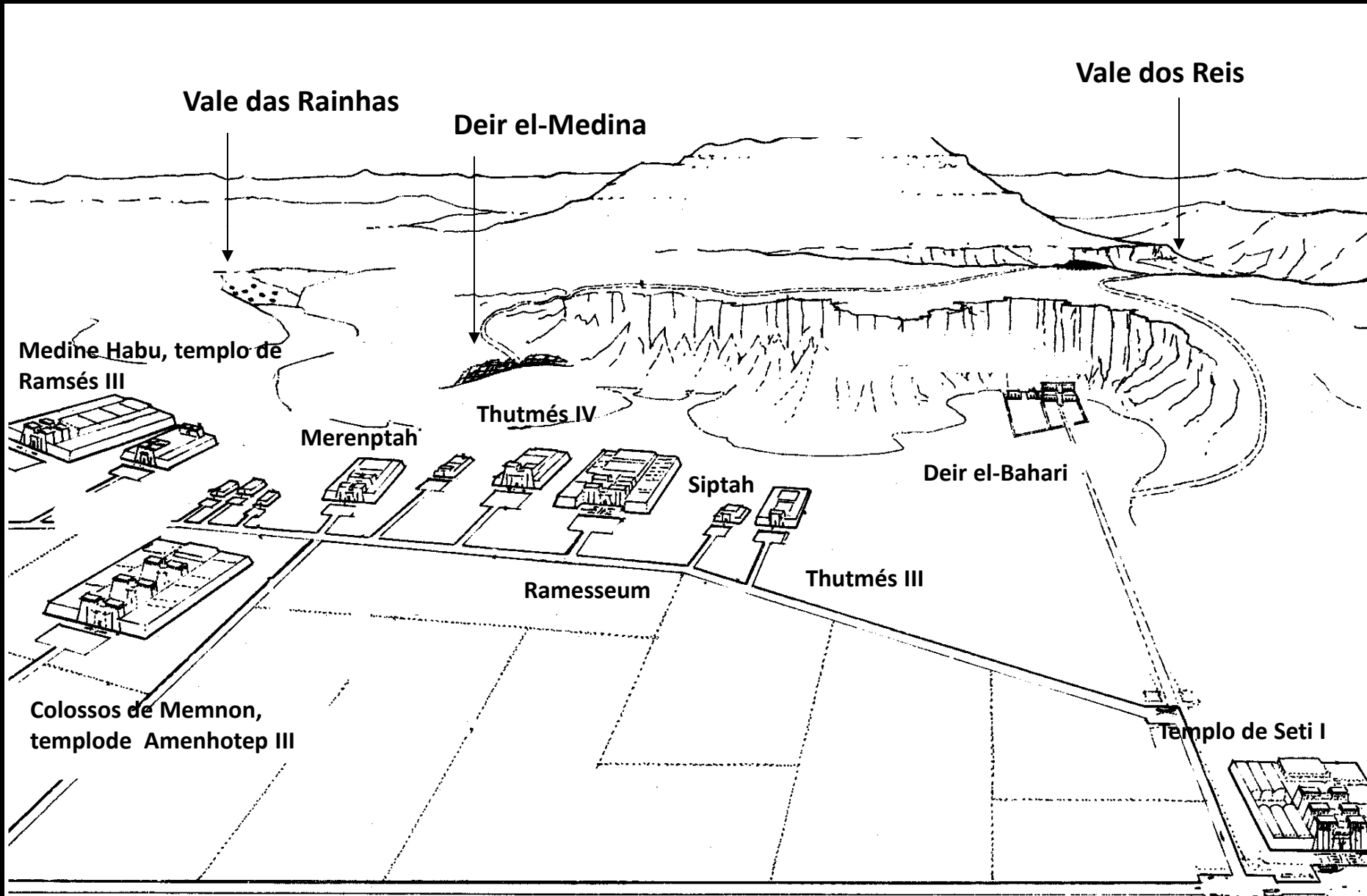
Tumbas dos Trabalhadores das Pirâmides de Khufu
IV dinastia - Giza



Nefer-Theith e Nefer-Hetepes
IV dinastia - Giza

Vale dos reis – Biban el-Moluk





Vale das Rainhas

Deir el-Medina

Vale dos Reis

Medine Habu, templo de Ramsés III

Thutmés IV

Merenptah

Siptah

Deir el-Bahari

Ramesseum

Thutmés III

Colossos de Memnon, templo de Amenhotep III

Templo de Seti I

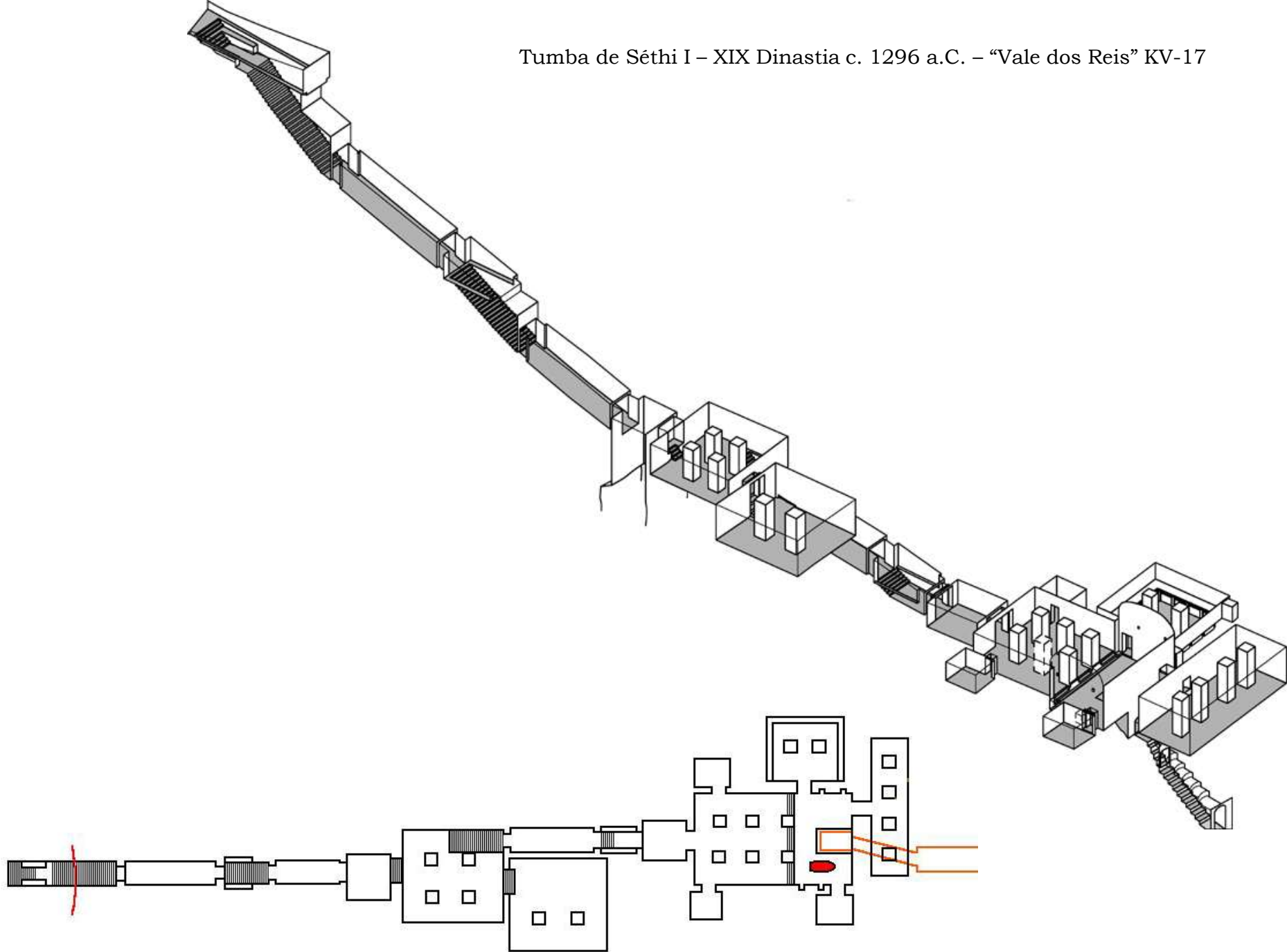



Tumbas do Vale dos reis, XVIII até a XX dinastia



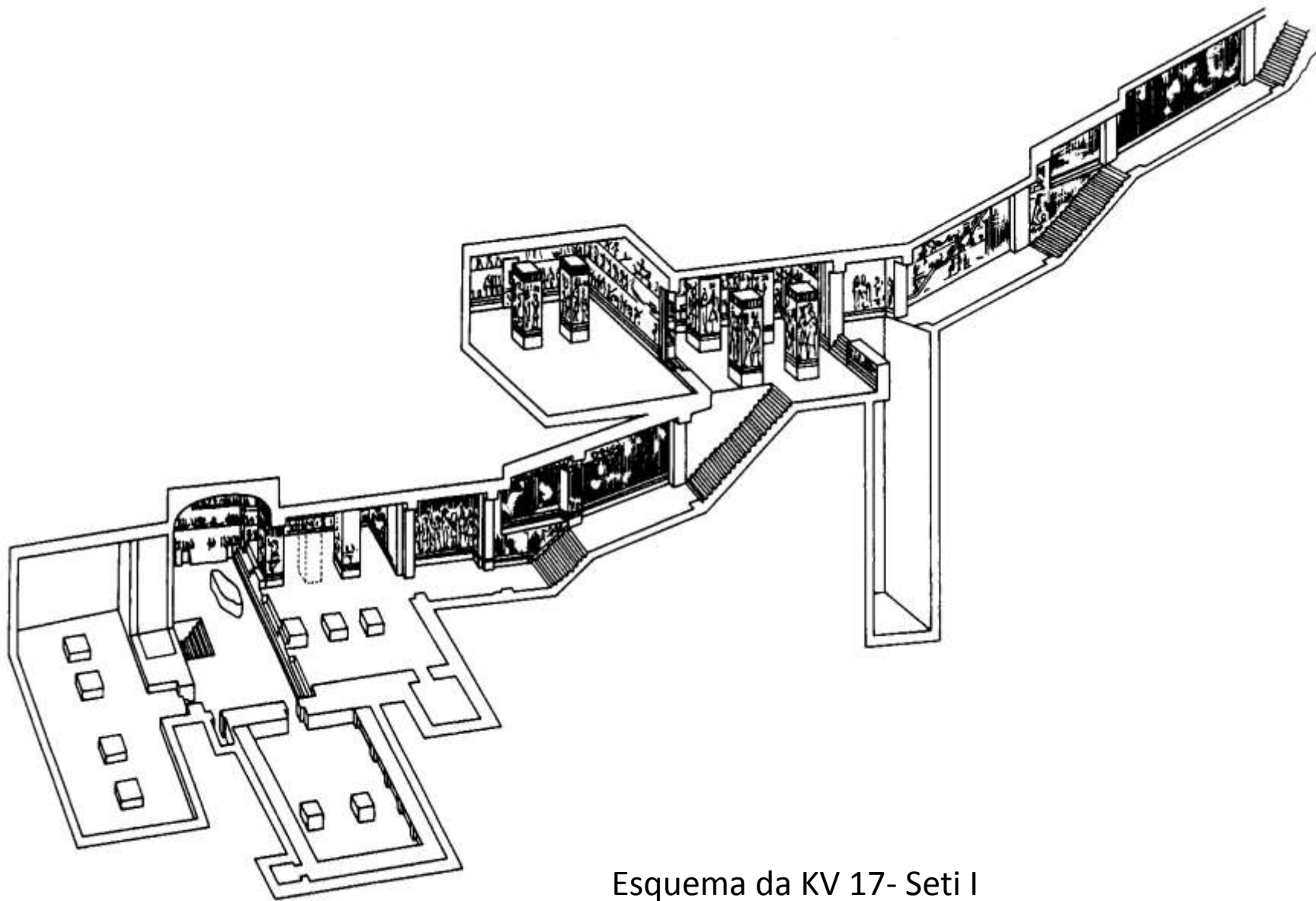
Entrada da Tumba de Séthi I – XIX Dinastia c. 1296 a.C. – “Vale dos Reis” KV-17

Tumba de Séthi I – XIX Dinastia c. 1296 a.C. – “Vale dos Reis” KV-17






Tumba de Sêthi I – Diagrama Axonométrico – KV-17



Esquema da KV 17- Seti I



Óstraco com a Planta da Tumba de Ramessés IX – XX dinastia c. 1137 a.C. – “Vale dos Reis” – Museu de Turim

Esquema decorativo do vale dos reis



Tumba de Ramsés VI - Sala do Sarcófago – XIX Dinastia

Textos complementares



Tumba de Séthi I - Sala do Sarcófago – XIX Dinastia c. 1296 a.C. – “Vale dos Reis” KV-17

Textos complementares da literatura funerária:

Aparecem nas tumbas dos faraós a partir do final da XVIII dinastia

Tratam sobretudo do destino solar

→ Livro da câmara secreta - Amduat

→ Livro dos portões

→ Livro das cavernas

→ Livro do céu

→ Livro da terra – Akher

→ Litanias Rê

→ Livro das respirações

Livro da câmara secreta – Am-duat




Mundo inferior

Local de gestação

Retorno a vida

Tumba de Thutmés III, Novo império, XVIII dinastia, Vale dos reis

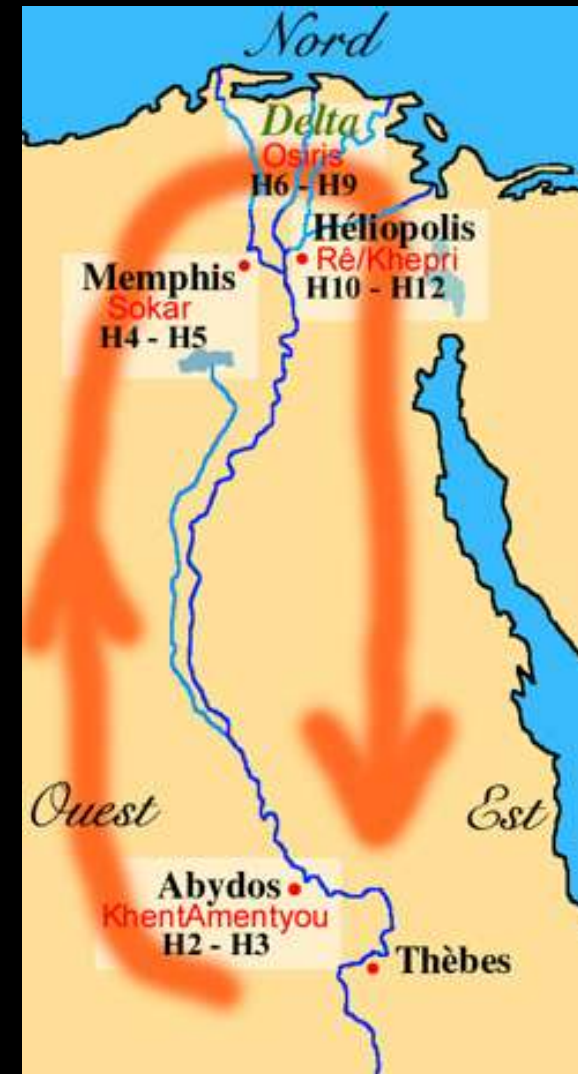
Livro da câmara secreta – Am-duat



Jornada do Sol nas 12 horas da noite, iluminando os bem-aventurados e castiga os seus inimigos

Deus Rê como carneiro, chamado de Iuf

Textos inscritos como papiros nas paredes



União de Rê em Osiris

Sexta hora do Am-duat



Wsir htp m R^c

R^c pw htp m Wsir

Osiris está em Rê

Rê está neste Osiris



Livro dos portões

Nehen

Sia



Heqa

hk3

- Aparece pela primeira vez, após o período amarniano
- Ramsés II é o único faraó que possui o texto completo
- Neste texto, o mundo dos mortos é o corpo de Osíris
- 12 portas

Livro das cavernas –

Krr.t

- Aparece na parte superior das tumbas da XIX e XX dinastias.
- Disco solar e 6 cavernas, que substituem as 12 horas.
- Não há barcas
- União de Rê com Osíris
- Rê como carneiro alado, que nasce no horizonte como um escaravelho sustentado pela deusa Nut.



Livro do céu

- Aparece no final do Novo império, sobretudo nas tumbas ramessidas de Ramsés IV, V, VI.
- Viagem do Sol pelo céu diurno e noturno, 12 horas da noite e 12 horas do dia
- Nut como geradora do Sol
- Durante a noite o Sol se regenera no corpo de sua mãe
- Sempre localizado no teto da tumba
- Imagem vai para os caixões no Terceiro Período Intermediário

Livro do céu



Teto da Câmara Funerária de Ramessés VI ("Livro do Dia") – XX Dinastia C. – KV 9

Livro da terra - Akher

→ Texto mais desenvolvido, mas o menos estudado

→ Sol viaja como um disco e não mais na barca

→ Deuses ctônicos: Geb, terra

Tatunen, monte primordial

Akher, região subterrânea como o Duat

→ Esfinge com duas cabeças, sendo o horizonte

→ Livro menos acessível

Livro da terra - Akher



Litanias de Rê

- Novo império
- Transformações de Rê: 75 formas
- Faraó se identifica com o Sol
- Identificação com Osíris: ambos morrem para renascer



Tetos astronômicos



Tumba de Séthi I - Sala do Sarcófago - XIX Dinastia c. 1296 a.C. - "Vale dos Reis" KV-17



Teto astronômico de Ramsés VI

Ciclos

- Naturais
- Terrestres: agrícola, cheias do Nilo (OSÍRIS)
- Celestial: Estrelas circumpolares, as imperecíveis
- Solar: ciclo do nascer e pôr do Sol
- Busca do eterno

Dimensões de ação

Deuses	3 dimensões
Faraós	2 dimensões (terrestre e celestial)
Humanos vivos	1 dimensão (terrena) Diálogo com os mortos
Mortos	3 domínios

Dimensões de ação

Céu

Divino

Terra

Humano

Subterrâneo

Mortos

