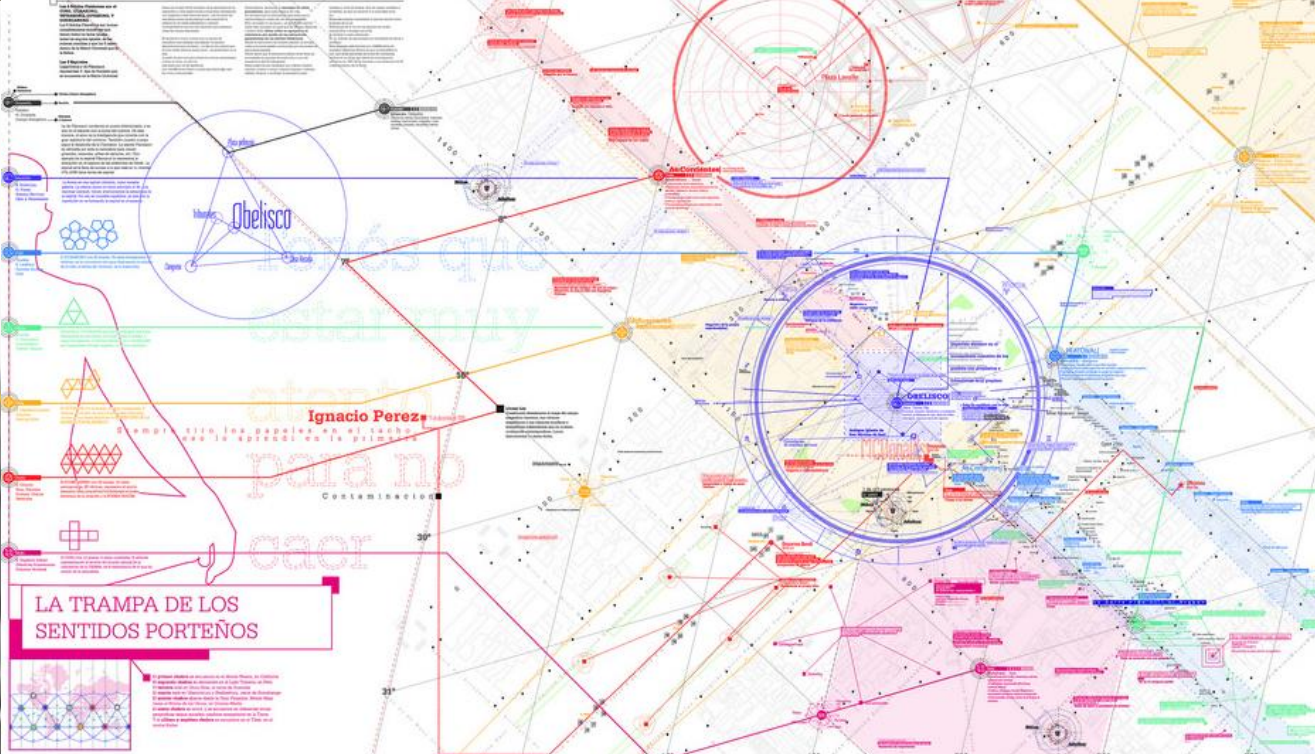






TRAVESSIAS NA LINHA DE FRONTEIRA BRASIL-URUGUAY:

GRUPO 02: MAPAS

Bianca Ramires / Flavio Baumbach / Laís Ferreira / Vanessa Forneck



BOMBARDEOS ISRAELIS EN RAFAH
28 bombas/Km2

RAFAH NÚCLEO URBANO
4.010 hab/Km2

LA TRAMPA DE LOS
SENTIDOS PORTEÑOS

Ignacio Perez

Obelisco

Obelisco

Obelisco

Obelisco

Obelisco

Obelisco

Obelisco

Obelisco

Obelisco

Obelisco

Obelisco

Obelisco

Obelisco

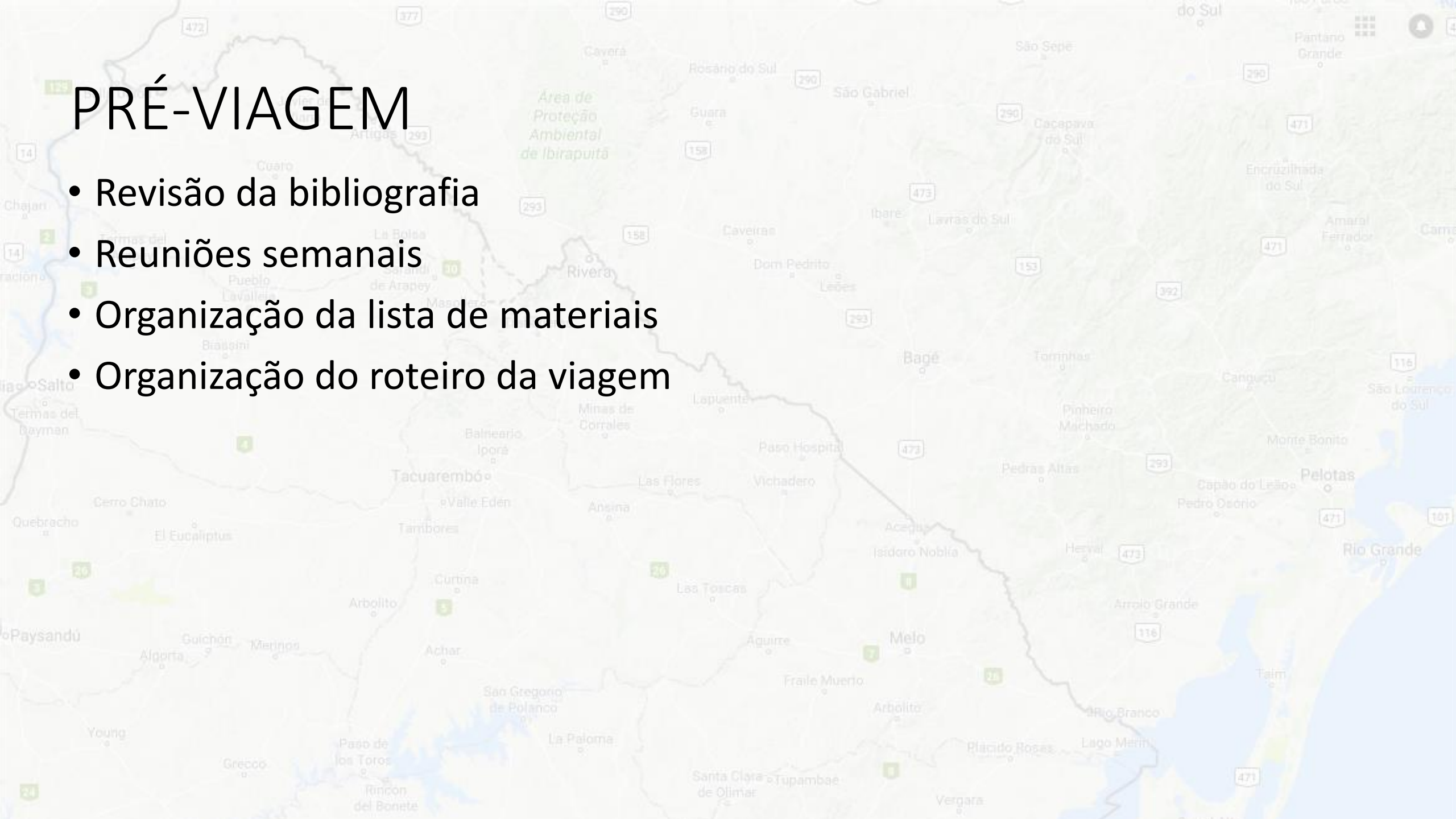
Obelisco

Obelisco

Obelisco

PRÉ-VIAGEM

- Revisão da bibliografia
- Reuniões semanais
- Organização da lista de materiais
- Organização do roteiro da viagem



PRÉ-VIAGEM

- Revisão da bibliografia
- Reuniões semanais
- Organização da lista de materiais
- Organização do roteiro da viagem
 - Pranchetas
 - Canetas / Marcadores coloridos
 - Mapas axiais impressos
 - Folhas ofício / manteiga tamanho A4
 - Pen drive / HD
 - Pastas
- Máquina fotográfica
- Notebook
- Outros materiais escritório (lapiseiras, canetas, borrachas)

PRÉ-VIAGEM

- Revisão da bibliografia
- Reuniões semanais
- Organização da lista de materiais
- Organização do roteiro da viagem
 - 1) Travessia da linha de fronteira em grupo
 - 2) Trabalho do grupo de mapas
 - 3) Momento livre
 - 4) Encontro e falas de todos os grupos

VIAGEM

- 1) Travessia da fronteira em grupo
- 2) Trabalho do grupo de mapas
- 3) Momento livre
- 4) Organização do material
- 5) Encontro e falas de todos os grupos

VIAGEM

- 1) Travessia da fronteira em grupo
 - 2) Trabalho do grupo de mapas
 - 3) Momento livre
 - 4) Organização do material
 - 5) Encontro e falas de todos os grupos
- Elaboração de mapas sobre as experiências, as caminhadas e os espaços públicos que envolvem essa fronteira

VIAGEM

1) Travessia da fronteira em grupo

2) Trabalho do grupo de mapas

3) Momento livre


4) Organização do material

5) Encontro e falas de todos os grupos

- Organizar mapas elaborados em pastas para diferentes cidades
- Descarregar / organizar fotos
- Organizar material impresso
- Debater sobre a produção diária

PÓS-VIAGEM

- 1) Organizar material
- 2) Criar mapas finais



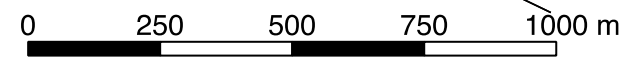
JAGUARÃO - RIO BRANCO



JAGUARÃO - RIO BRANCO

0 250 500 750 m

ACEGUÁ - ACEGUA



ACEGUÁ - ACEGUA

0 100 200 300 m